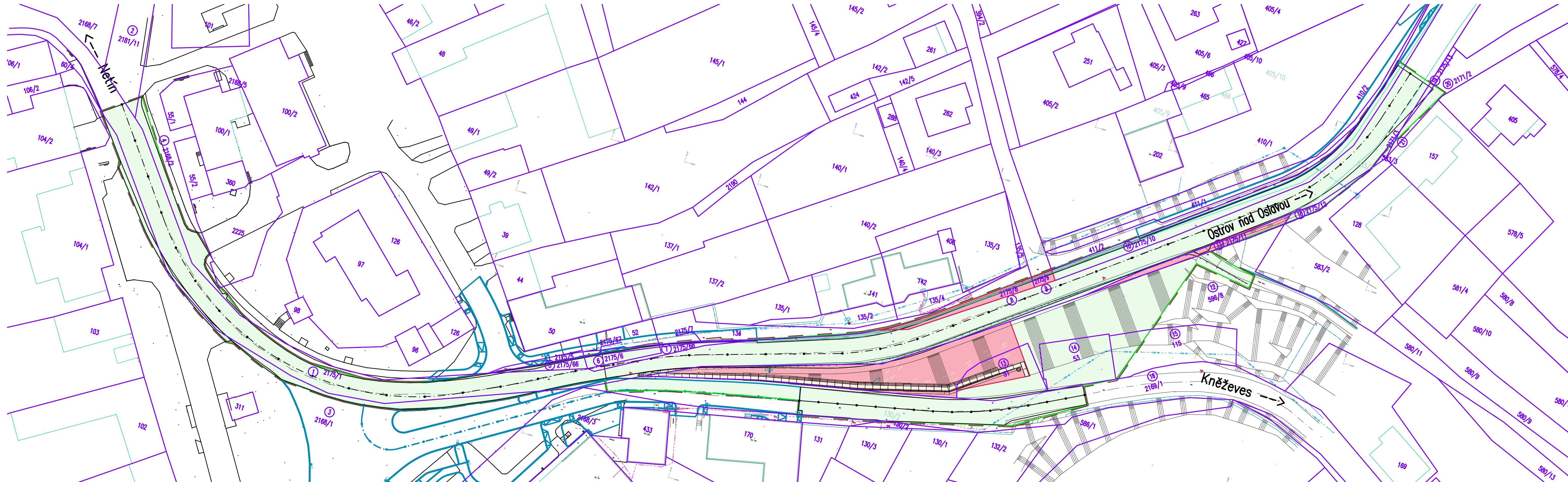
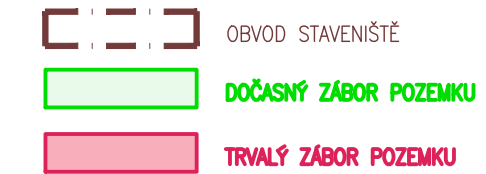


# KATASTRÁLNÍ SITUAČNÍ VÝKRES M1:500



### LEGENDA PLOCH



1  
2175/1  
Kraj Vysočina

## ZMĚNA



AKTUALIZACE PROJEKTOVÉ DOKUMENTACE NA ZÁKLADĚ ZMĚNY KATASTRÁLNÍ MAPY, AKTUALIZACE PROVEDENA DNE 6.12.2019  
VYPRACOVAL: ING.BABAČEK

Page

C

Souřadný systém: S-JTSK  
Výškový systém: Bpv

## DSP+PDPS

Hlavní projektant:	Ing. Jaromír RUŠAR		
Zodpovědný projektant:	Ing. Jaromír RUŠAR		
Vypracoval:	Ing. Jaroslav BABÁČEK		
Kontroloval:	Ing. Jaromír RUŠAR		
Majdalenky 19, 638 00 Břmo Tel., fax: 545 222 037 E-mail: info@rusar.cz			
Kraj:	Kraj Vysočina	Datum:	12 / 2019
Zadavatel:	Krajská správa a údržba silnic Vysočiny, p.o., Kosovská 1122/16, 586 01 Jihlava	Formát:	4x A4+
Název akce:	<b>II/354 RADOŠTÍN NAD OSLAVOU, OPĚRNÁ ŽEĎ V KM 52.230-52.380</b>	Měřítko:	1:500
		Účel:	DSP+PDPS
		Čís.kazák.:	124 - 2016
		Archivní čís.:	42 - 2016
Název objektu:	C - SITUAČNÍ VÝKRESY		
Název výkresu:	<b>KATASTRÁLNÍ SITUAČNÍ VÝKRES</b>		
		Čís.soupravy:	Čís. výkresu: <b>C.2</b>